



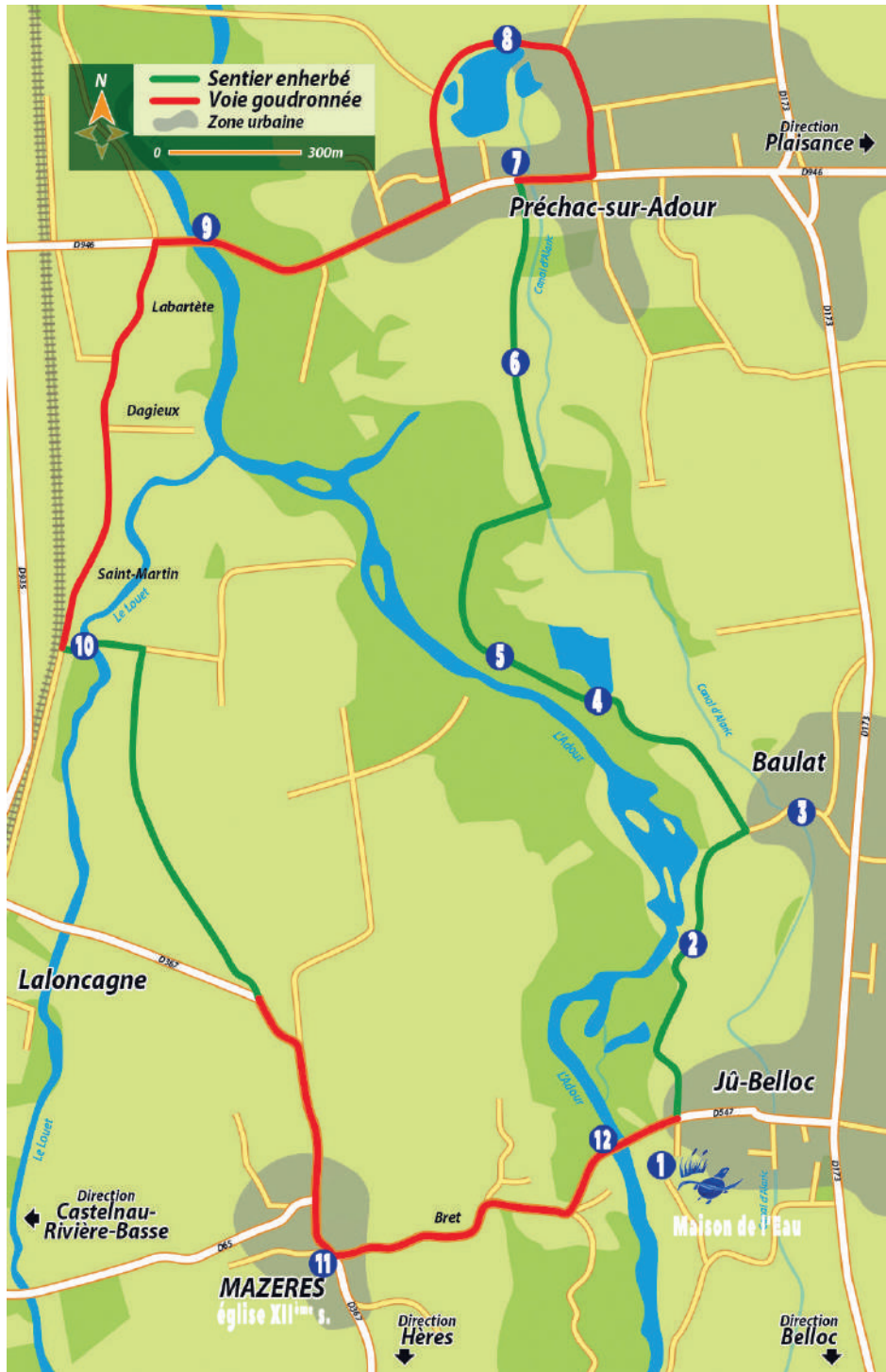
Le long de l'Adour et du Louet

Rando de Jû-Belloc (32) / Mazères (65) : 8,5 km



topoquizz pour toute la famille

Syndicat
Mixte
Adour
Amont



Notice

Ce topoquizz s'adresse à tous les personnes curieuses de connaître les secrets de l'Adour et de ses affluents. Profitez de la randonnée pour tenter de répondre à 12 questions qui ponctuent votre parcours.
Vous trouverez les réponses à la fin du livret.

Point de départ : Maison de l'eau de Jû-Belloc (question 1)

Se diriger vers le nord en empruntant le Sentier de l'Adour (question 2)

Sortir un peu du Sentier pour découvrir la façade du moulin de Baulat et le lavoir (question 3)

Reprendre le Sentier de l'Adour et passer devant le lac (question 4)

Longer le fleuve (question 5)

En sortant de la ripisylve se rapprocher du canal de l'Alaric (question 6)

En arrivant à Préchac, passer devant le lavoir (question 7)

Contourner le lac par la droite (question 8)

et prendre le pont pour traverser l'Adour (question 9)

Emprunter la petite route et tourner à gauche pour traverser le Louet (question 10)

Contempler l'église de Mazères (question 11)

Retour à la Maison de l'Eau en retraversant l'Adour (question 12)



La Maison de l'eau se situe sur une ancienne gravière qui a fonctionné jusqu'en :

- a) 1965
- b) 1982
- c) 1998




La Maison de l'eau


Parmi ces 5 arbres,
lequel ne trouve-t-on
pas habituellement au
bord de l'Adour ?

- a) Le saule blanc
- b) L'accacia
- c) Le frêne
- d) Le peuplier
- e) Le châtaignier



Les arbres
de l'Adour





Quels sont les 2
noms des meules
servant à broyer les
céréales ?

- a) La roulante
- b) La tournante
- c) La dansante
- d) La dormante



Le moulin
de Baulat

Ce lac est il :

- a) Un lac d'irrigation
- b) Un lac d'origine volcanique
- c) Une ancienne gravière




Le lac





Quelles sont les 3 causes principales de l'érosion des berges ?

- a) La nature du sol
- b) Une forte inondation
- c) Le cycle de la lune
- d) L'absence de végétation



Erosion


Pourquoi le roi visigoth
Alaric aurait-il donné
son nom à ce canal ?

- a) Il l'a fait creuser
- b) Il s'y est noyé
- c) Il exigeait des impôts
à ceux qui utilisaient
l'eau du canal.



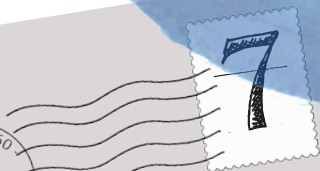
Le canal de l'Alaric





Quel était le produit
utilisé pour faire la
lessive autrefois ?

- a) La cendre
- b) La fougère
- c) Le sel
- d) La laine de mouton



Le lavoir


Qu'est ce qu'une
reserve de pêche ?

- a) Un espace réservé aux pêcheurs
- b) Un espace interdit aux pêcheurs pour favoriser la reproduction des poissons




Le lac de
Préchac






Quelle est la
longueur de l'Adour ?

- a) 315 km
- b) 450 km
- c) 280 km




Le pont




Qu'est ce qu'un
affluent?

- a) Un cours d'eau qui se jette dans l'océan
- b) Un cours d'eau qui se jette dans un autre cours d'eau



Le Louet





Avec quel matériau
a été construit la
sacristie ?

- a) La pierre
- b) L'ardoise
- c) Le galet
- d) La brique



Eglise de Mazères

Laquelle de ces 3 propositions est fausse ?

a) Si je regarde vers l'amont : la rive gauche est à gauche et la rive droite est à droite

b) Si je regarde vers l'aval : la rive droite est à droite et la rive gauche est à gauche

c) Si je regarde vers l'amont : la rive droite est à gauche et la rive gauche est à droite



La passerelle
de Jû-Belloc

gauche?

rive

droite?



Réponses

Question 1 : **c**

En 1992, la réglementation a imposé aux gravières de se déplacer à plusieurs centaines de mètres des cours d'eau pour ne pas les perturber.

Question 2 : **e**

Sur les rives les arbres ont plusieurs rôles, par exemples le maintien des berges, le ralentissement des crues et la limitation des pollutions.

Question 3 : **b et d**

Certains moulins ont été réhabilités avec des turbines pour produire de l'hydro-électricité.

Question 4 : **c**

Le sous-sol de la vallée de l'Adour est composé

de sable et de graviers, chaque village exploitait cette matière première.

Question 5 : **a, b et d**

On dit que l'Adour est un fleuve à lit mobile, c'est à dire que les méandres évoluent au cours du temps.

Question 6 : **a**

A la fin du V^{ème} siècle, Alaric II est installé à Aire sur l'Adour pour contrôler les droits de passage vers les Pyrénées et l'Espagne.

Question 7 : **a**

Les lavoirs ont été bâtis à partir du milieu du 19^{ème} siècle pour limiter la propagation des épidémies par l'intermédiaire du linge sale.

Question 8 : **b**

Les carnassiers préférés des pêcheurs sont la truite, le brochet et le sandre.

Question 9 : **a**

Compte tenu de sa mobilité, la longueur de l'Adour peut varier d'une année sur l'autre.

Question 10 : **b**

L'endroit où 2 cours d'eau se rejoignent s'appelle la confluence.

Question 11 : **c**

Pendant 10 siècles, toutes les constructions de la plaine de l'Adour se faisaient en galets.

Question 12 : **a**

Amont : vers les sources
Aval : vers l'estuaire

Syndicat Mixte de l'Adour Amont
Siège social : 21 place Corps franc Pomiès 65000 Vic-en-Bigorre
Adresse postale : Maison de l'Eau 32160 Jû-Belloc
tel : 05 62 08 35 98

Tous les dessins sont réalisés par Rachel HENON
(service civique 2019 - 2020)