




Où s'adresser ?

- **SYNDICAT MIXTE DU HAUT ET MOYEN ADOUR**
Parc d'activités Dominique Soulé, 33 avenue du Général Leclerc
65200 BAGNÈRES-DE-BIGORRE
Tél./Fax 05 62 95 11 14
contrat.riviere.haut.adour@wanadoo.fr / www.cr-hautadour.com
- **HAUTES-PYRÉNÉES TOURISME ENVIRONNEMENT**
11 rue Gaston Manent - 65000 TARBES
Tél. 05 62 56 70 65
tourisme.hautes-pyrenees@cg65.fr / www.tourisme-hautes-pyrenees.com
- **OFFICES DE TOURISME**
 - **Office de Tourisme du Grand Tourmalet Pic du Midi**
3 allée Tournefort - 65200 BAGNÈRES-DE-BIGORRE
www.grand-tourmalet.com
Informations Bagnères :
infobagneres@grand-tourmalet.com - Tél. 05 62 95 50 71
Informations Campan :
infocampan@grand-tourmalet.com - Tél. 05 62 91 70 36
Informations La Mongie :
infolamongie@grand-tourmalet.com - Tél. 05 62 91 94 15
 - **Office de Tourisme de Tarbes**
3 cours Gambetta - 65000 TARBES - Tél. 05 62 51 30 31
accueil@tarbes-tourisme.fr / www.tarbes-tourisme.fr

◀ Les montagnes pyrénéennes sont un véritable château d'eau... Découvrez les nombreuses sources de la vallée du Haut Adour et la première cité thermale des Hautes-Pyrénées : Bagnères-de-Bigorre

Au Gré de l'Adour



de nouveaux itinéraires
pour découvrir l'Adour
sous un autre jour...



Édition : Syndicat Mixte du Haut et Moyen Adour - Conception/Création : Confluence Communication - Crédit Photos : SMHMA, PNP (Bernard Clos), Xavier Domier - Impression : Conseil Imprime.

Un Patrimoine Bâti...




Depuis des temps immémoriaux, les hommes de la vallée de l'Adour ont su tirer parti d'une ressource capitale que leur offrait le fleuve : l'eau. Ils ont bâti nombre de constructions (moulins, lavoirs, fontaines...) qui constituent aujourd'hui les richesses insoupçonnées de notre patrimoine. Depuis sa source, l'Adour a entaillé les flancs de la montagne, modelé la vallée, façonné des paysages surprenants, jusqu'à s'ouvrir sur la plaine aux abords de Tarbes. En descendant au cœur de la vallée, au gré de l'Adour, vous découvrirez des villages qui ont su préserver leurs patrimoines naturels et bâtis intimement liés à l'eau. Tout au long de ces promenades, l'Adour vous racontera son histoire et celle des hommes de la vallée.

... Un Patrimoine Naturel...

► Chaque jour, nous utilisons naturellement la ressource en eau... Qu'en était-il autrefois ?



▼ Les moulins à eau, qu'ils soient de montagne ou de plaine, n'ont pas fini de vous étonner...



▲ Dans les villages du Haut Adour, les fontaines et abreuvoirs ponctuent le cours de l'eau et nous surprennent à chaque coin de rue...



... Intimement Liés à l'Eau...

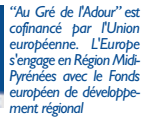
► Dans les eaux fraîches du Haut Adour, la Truite fario est reine !



▼ Sur ses berges, en surface ou au fond de son lit, de nombreuses espèces, animales et végétales ont trouvé refuge. L'Adour, un milieu où la vie foisonne !



Création du Syndicat Mixte du Haut et Moyen Adour inscrite dans le Contrat de Rivière du Haut Adour, et réalisée avec le concours financier du FEDER, du Conseil régional Midi-Pyrénées et du Conseil général des Hautes-Pyrénées.





1 Campan

Autrefois, le canal de Campan, dérivé de l'Adour, actionnait les roues à eau de plusieurs scieries à bois. Cet ancien "canal usinier" est aujourd'hui peuplé de nouveaux habitants : Truites fario et Saumons de fontaine !

2 Beaudéan

Elle n'a pas pu vous échapper cette longue conduite qui dévale les flancs de la montagne ! Sa course s'achève lorsqu'elle atteint la centrale hydroélectrique de Campan. Et c'est ici que de l'eau naît l'énergie.




centrale hydroélectrique de Beaudéan

3 Vallée de Lesponne

Dans cette vallée d'origine glaciaire, l'homme et la nature ont façonné une mosaïque de paysages. Et au milieu court un torrent... l'Adour de Lesponne.



l'Adour de Lesponne, torrent de montagne



borne-fontaine et son lavoir

4 Asté

Les rigoles, bornes-fontaines, lavoirs, abreuvoirs, le canal... Ne soyez pas surpris, au détour des rues d'Asté, l'eau est omniprésente ! Et ne manquez sous aucun prétexte l'incontournable visite de la source de Crastes. Elle vous offrira, c'est certain, toutes ses vertus bienfaitantes...



la "Dame Blanche" place des Coustous

5 Bagnères-de-Bigorre

Dans l'histoire de la cité thermale, l'eau a toujours pris une place essentielle. De la grande époque du thermalisme à l'âge d'or de l'industrie du marbre, rien n'aurait été possible sans cette abondante ressource.



Au pied des Pyrénées, les villages du Haut Adour vous accueillent...

6 Labassère

Un jour, un curé nommé Pedefer se promenait par ici, sur les bords de l'Oussouet... C'est alors qu'il fit une surprenante découverte : la source sulfureuse de Labassère.



l'Oussouet



la Gailleste

7 Pouzac

Au cœur de ce village coulent trois rivières : l'Adour, l'Anou et la Gailleste. Point de meilleures conditions pour les moulins et les scieries ! Néanmoins, quelques souvenirs de crues exceptionnelles ont parfois modéré l'enthousiasme...

8 Ordizan

Longeant la rue principale qui porte son nom, le canal de l'Alaric traverse tout le village... Depuis quand ? Nul ne le sait. Mais une chose est sûre, les anciens meuniers d'Ordizan n'auraient pas pu s'en passer... Et aujourd'hui, ce sont les prairies et les champs de maïs de la Bigorre qui le remercient !



moulin d'Ordizan sur le canal de l'Alaric

9 Montgaillard


Les lavoirs de Montgaillard sont de petits édifices, certes modestes, mais chargés d'histoire. Aujourd'hui lieux de mémoire, ils animaient jadis chacun des quartiers du village, au rythme des battoirs et des conversations des lavandières...



lavoir de l'Adour

10 Hiis


L'Adour a bien changé depuis les hauts sommets pyrénéens... Le torrent, devenu fleuve, entre désormais dans le vaste domaine de la plaine de la Bigorre.



l'Adour

11 Arcizac-Adour

Les canaux, ces "rivières des hommes"... Face à l'augmentation des besoins agricoles, industriels et domestiques, tous les efforts se sont concentrés sur la diffusion de la ressource en eau. L'Adour, "rivière-mère", a ainsi donné naissance à de multiples petits cours d'eau artificiels qui sillonnent aujourd'hui les villages de la plaine.



le canal de la Gespe

12 Salles-Adour

Dans toute la vallée, les maisons anciennes ont été construites grâce à une ressource locale : les galets. Et ce n'est pas un hasard... car la plaine de l'Adour en est entièrement tapissée. Les débris de roches, arrachés à la montagne, ont roulé, roulé sans cesse, pour arriver jusqu'ici, modelés par le travail continu des eaux du fleuve.



maison en galets, matériaux de la rivière