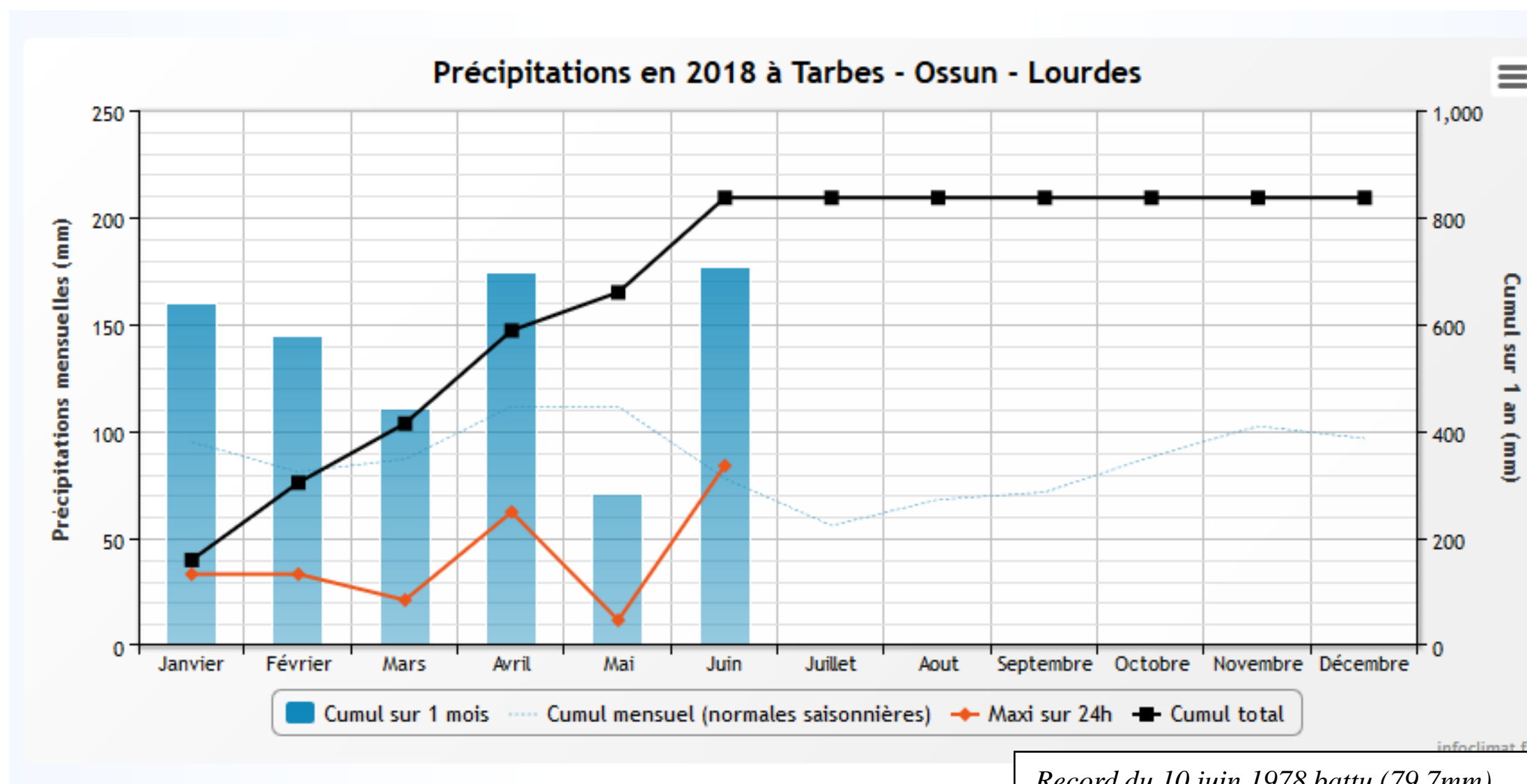


Pluviométrie relevée à la station d'OSSUN

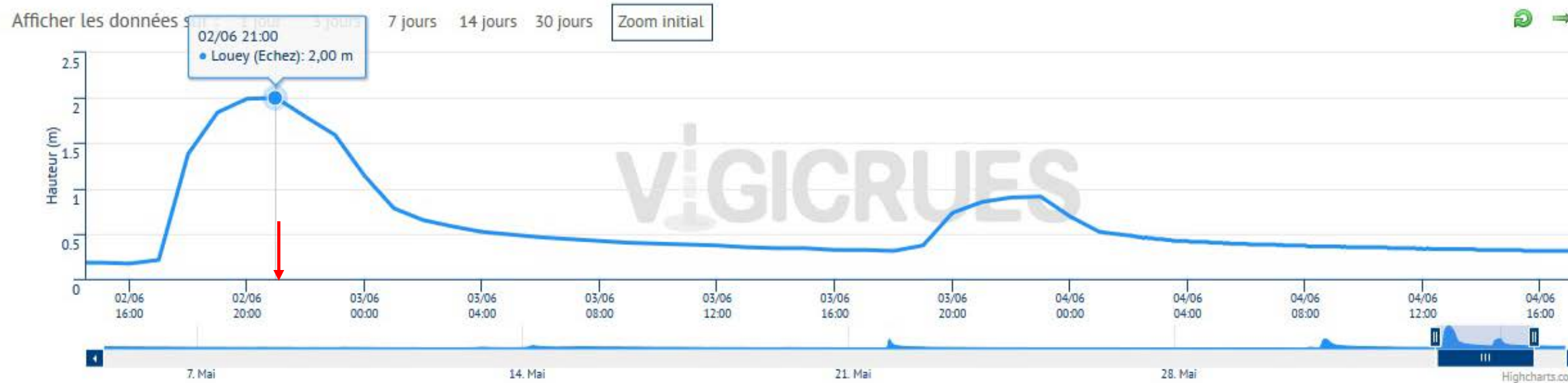


Record du 10 juin 1978 battu (79,7mm)

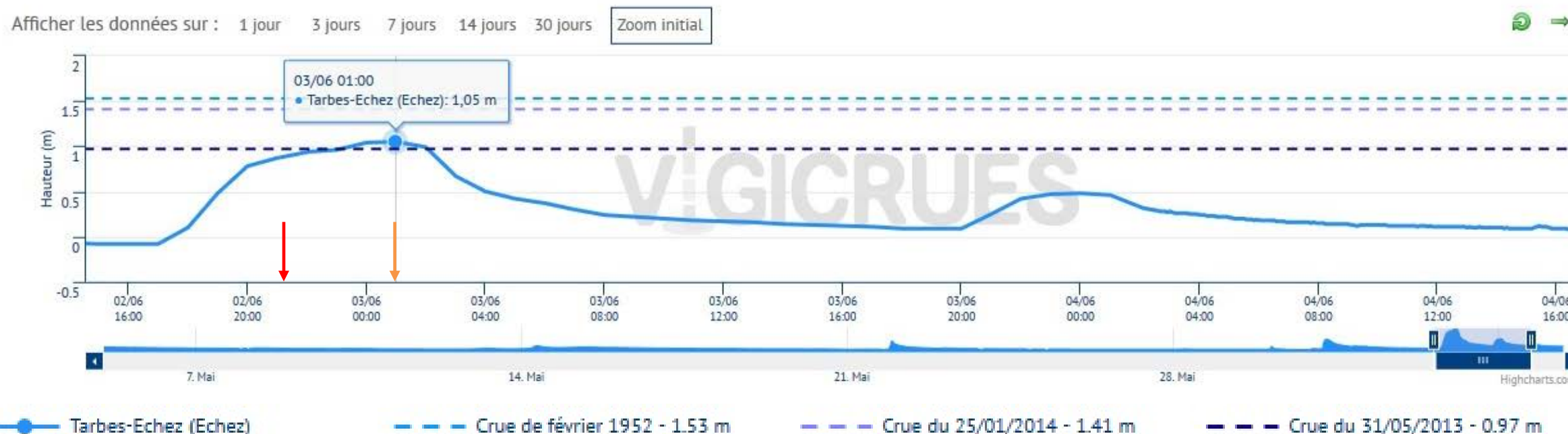
	janv. 2018	fev. 2018	mars 2018	avr. 2018	mai 2018	juin 2018
Cumul Précips	159,8 <small>+68%</small>	144,1 <small>+78%</small>	110,7 <small>+27%</small>	173,9 <small>+56%</small>	71,0 <small>-36%</small>	177,0 <small>+127%</small>
Max en 24h de précips	33,3 <small>le 20</small>	33,3 <small>le 19</small>	21,2 <small>le 31</small>	62,3 <small>le 9</small>	11,8 <small>le 13</small>	84,0 <small>le 12</small> ■
Max en 5j de précips	55,8	87,6	35,7	103,8	24,4	121,3

Station Vigicrue Arros	Niveau pic de crue à la station	Date pic de crue	Débit	Événement Comparable
Tournay	4,12	Le 12-06-2018 à 22h	175,76 m ³	6,30m août 1973 4,12m le 25-01-2014
Villecomtal	5,25	Le 13-06-2018 à 6h	100,45 m ³	5,29m le 25-01-2014
Plaisance du Gers	3,40	Le 14-06-2018 à 0h	225,24 m ³	4,15m février 1952 3,76m le 25-01-2014
Station Vigicrue Echez	Niveau pic de crue à la station	Date pic de crue	Débit	Événement Comparable
Louey	1,75	Le 13-06-2018 à 1h	37,09 m ³	2m le 2-06-2018
Tarbes	1,19	Le 13-06-2018 à 3h	69,97 m ³	1,53m février 1952 1,41m le 25-01-2014
Maubourguet	2,31	Le 13-06-2018 à 6h	189,56 m ³	2,77m février 1952 2,33m le 25-01-2014
Station Vigicrue Lees	Niveau pic de crue à la station	Date pic de crue	Débit	Événement Comparable
Lannux	4,53	Le 13-06-2018 à 2h	121,69 m ³	4,45m mars 2006 4,32m le 12-02-2013
Station Vigicrue Adour	Niveau pic de crue à la station	Date pic de crue	Débit	Événement Comparable
Bagnères de Bigorre	1,50	Le 13-06-2018 à 12h	Non connu	1,50m le 3-02-1952 1,32m le 25-01-2014
Tarbes	1,93	Le 13-06-2018 à 13h	100,45 m ³	2,20m février 1952 1,83m le 25-01-2014
Maubourguet	2,05	Le 13-06-2018 à 17h	111,69 m ³	2,58m février 1952 1,91m le 25-01-2014
Estirac	1,92	Le 13-06-2018 à 17h	Non connu	Pas de repère
Riscle	3,43	Le 14-06-2018 à 12h	445 m ³	4,69m février 1952 3,65m le 26-01-2014
Aire-sur-l'Adour	3,07	Le 14-06-2018 à 20h	584,26 m ³	5,45m février 1952 3,36m le 26-01-2014

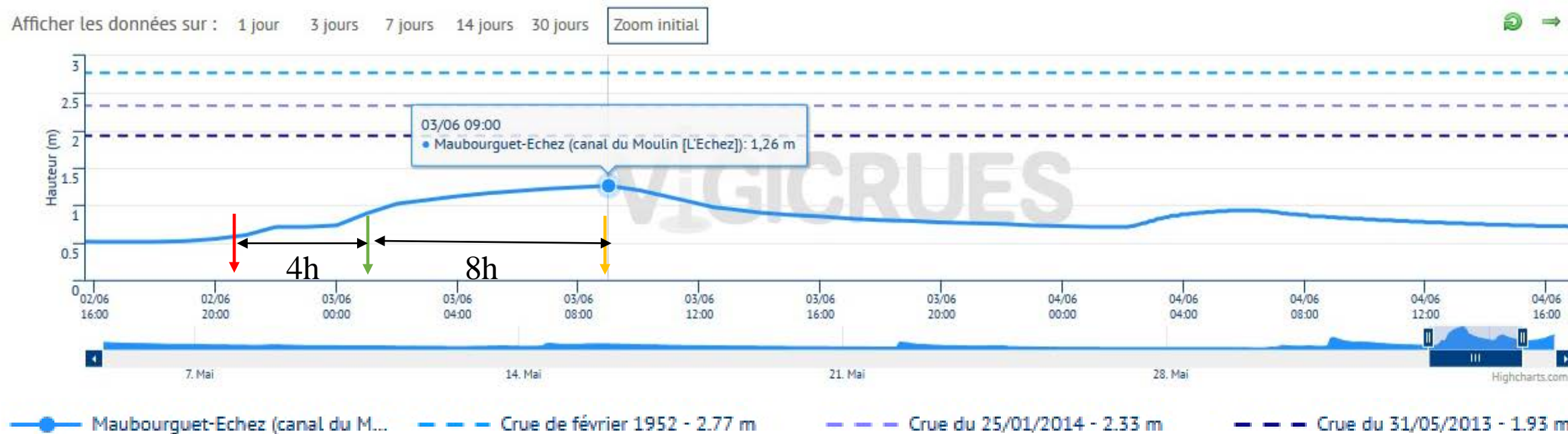
Louey (Echez) - Hauteurs - 05/06/2018 09:46



Tarbes-Echez (Echez) - Hauteurs - 05/06/2018 09:56



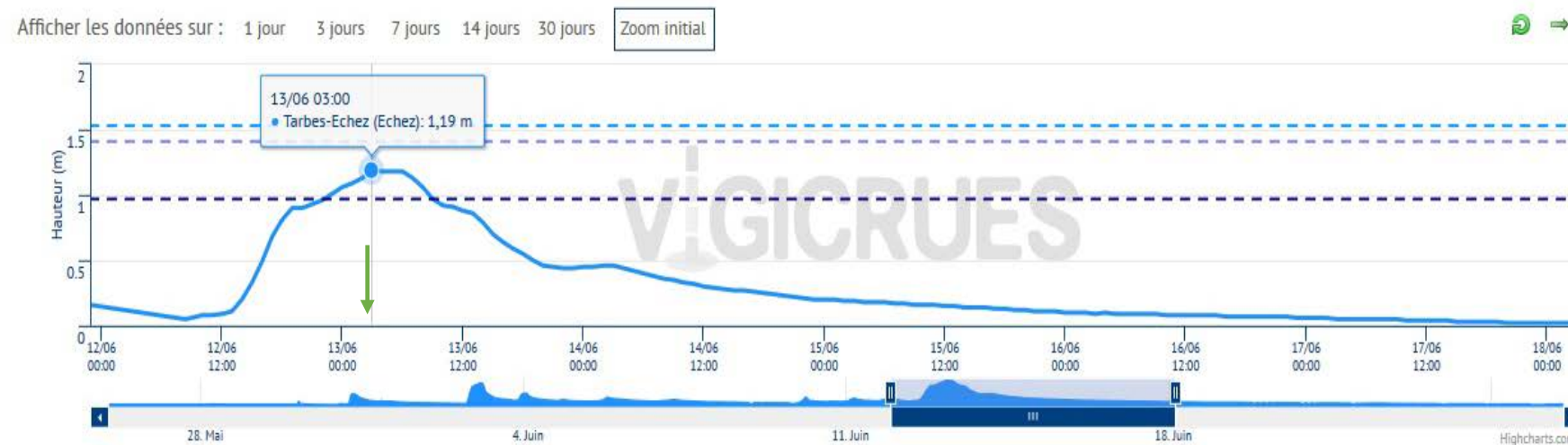
Maubourguet-Echez (canal du Moulin [L'Echez]) - Hauteurs - 05/06/2018 09:57



Louey (Echez) - Hauteurs - 26/06/2018 13:34



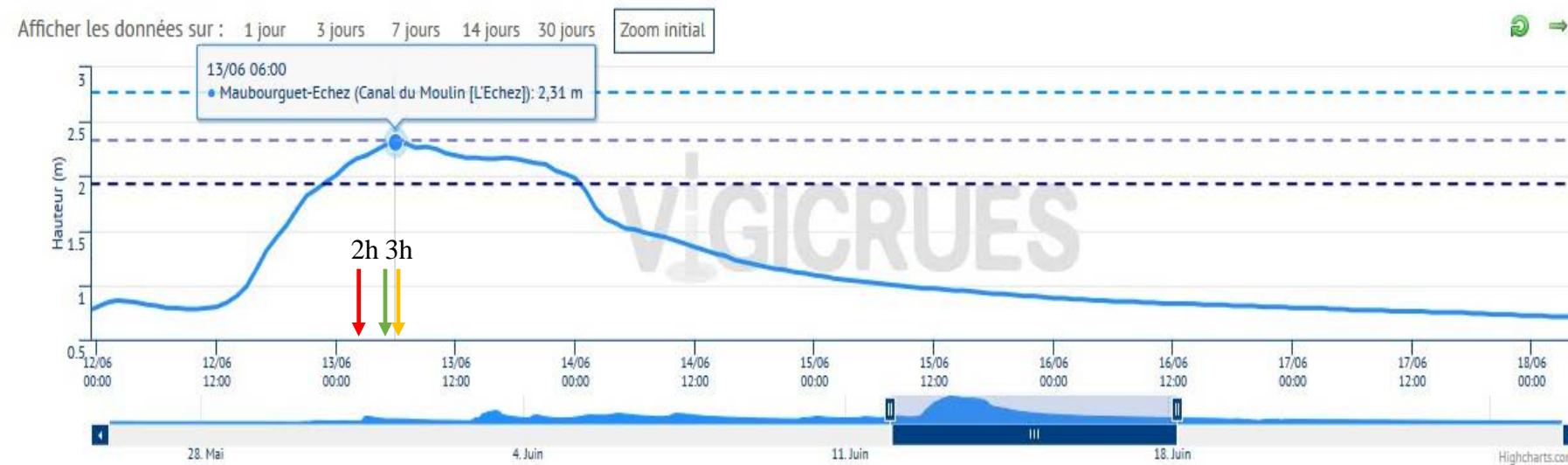
Tarbes-Echez (Echez) - Hauteurs - 26/06/2018 13:36



Légende

- Tarbes-Echez (Echez)
- Crue de février 1952 - 1.53 m
- Crue du 25/01/2014 - 1.41 m
- Crue du 31/05/2013 - 0.97 m

Maubourguet-Echez (Canal du Moulin [L'Echez]) - Hauteurs - 26/06/2018 13:44



- Maubourguet-Echez (Canal du M...
- Crue de février 1952 - 2.77 m
- Crue du 25/01/2014 - 2.33 m
- Crue du 31/05/2013 - 1.93 m

Sous bassin de l'Echez



Débordements de l'Echez à Bénac le 2 juin 2018 à 20h

Sous bassin de l'Echez



Débordements de l'Uzerte à Vic en Bigorre le 12 juin 2018 à 21h

Sous bassin de l'Estéous / Alaric



Débordements de l'Estéous sur la route entre Monfaucon à Rabastens de Bigorre le 13 juin 2018

Débordements de l'Ayguevive à Rabastens de Bigorre le 13 juin 2018



Sous bassin du Louet et de l'Ayza

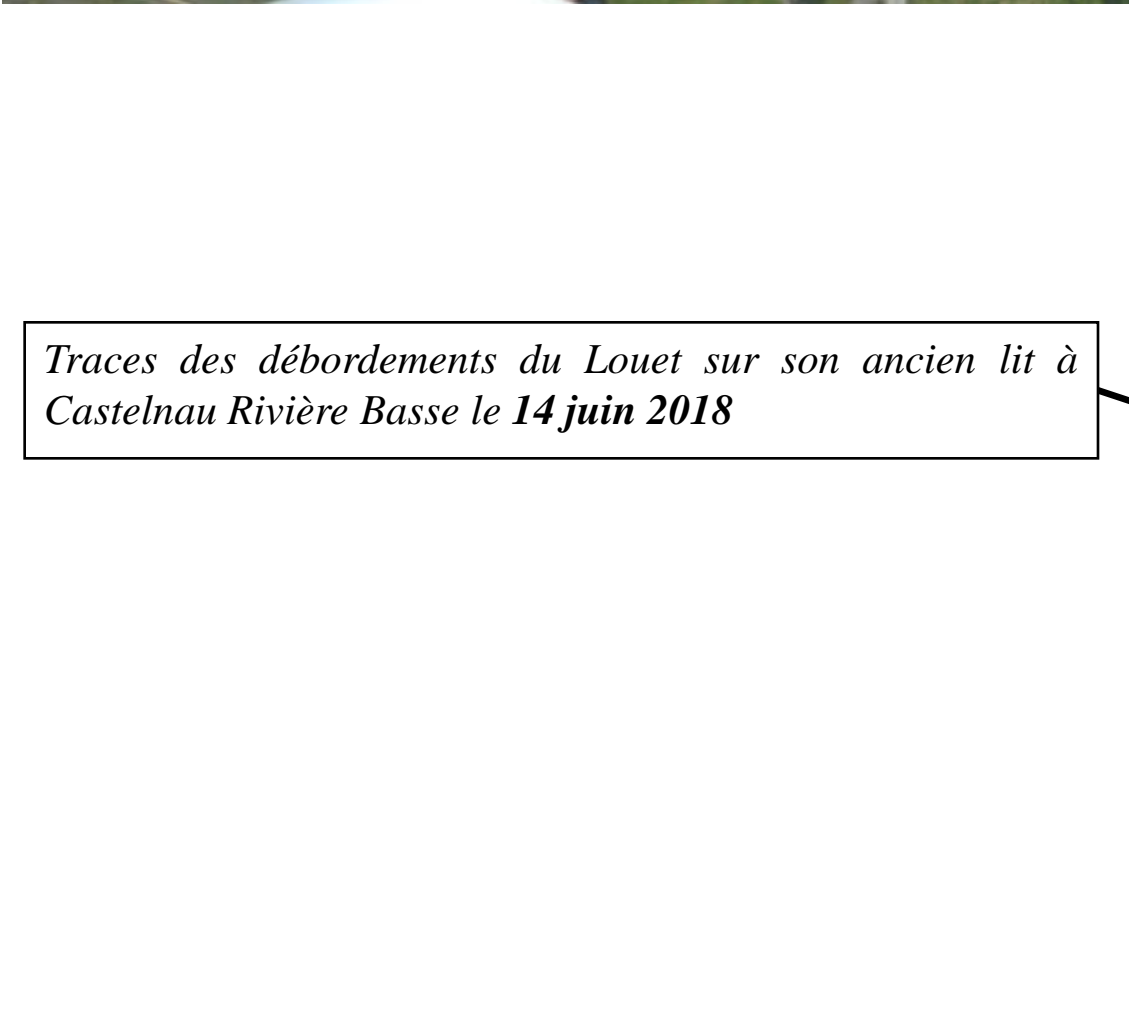


Débordements sur la route en direction de Lascazères le 13 juin 2018



Sous bassin du Louet et de l'Ayza

Traces des débordements de l'Ayza à Hères le 14 juin 2018



Traces des débordements du Louet sur son ancien lit à Castelnau Rivière Basse le 14 juin 2018



Sous bassin des Lees



Repère de la crue du 12 juin 2018 à 5cm de la crue de février 1952 au niveau du moulin Bellegarde à Lespielle (Lees de Lembeye)

Sous bassin des Lees



Sous bassin de l'Adour



Crue de l'Adour à Tarbes le 12 juin 2018

Crue de l'Adour à Bagnères de Bigorre le 12 juin 2018



Sous bassin de l'Adour



Crue de l'Adour à Maubourguet le 13 juin 2018

*Crue de l'Adour à Labatut
Rivière le 14 juin 2018*



Sous bassin de l'Adour



Crue de l'Adour à Saint Mont le 14 juin 2018



Photo aérienne de l'Adour à Riscle lors de la crue du 26 janvier 2014 © Claude MONFORT
